
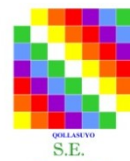



K U M B H A M E L A

23 Septiembre 2.010 Año 5.518 Aymara-Quechua
Octubre 15 Año 5.770 Hebreo
Año LXIII Aquarius Año 40.017 Pre-Inkas



Q O S Q O T I H A W A N A K U S A J A M A Y

En la Geografía, así como los Incas creyeron al Cuzco el centro de la tierra —de ahí su nombre de "montón de piedras" u "ombligo"—, del mismo modo se valieron de la sagrada capital para dividir la superficie terrestre en cuatro partes: el Chinchaysuyo, el Collasuyo, el Antisuyo y el Contisuyo. La palabra Tawantinsuyo, precisamente, nombre que los Incas dieron a su colosal Imperio, equivale a las Cuatro Partes del Mundo iluminadas por el Sol.

El Chinchaysuyo quedaba al noroeste del Cuzco y su nombre podía traducirse como el Suyo del Jaguar, sin duda por representar esta idea un recuerdo del perdido culto felínico de Chavín, o tal vez por tener que ver con la constelación de Chuquíinchay o constelación del jaguar. Según estudios modernos, se ha determinado que, aunque nacía en el Cuzco, en la costa sólo empezaba a la altura de Ica, rebasando por el norte la línea ecuatorial para llegar al río Ancasmayo, en la actual región colombiana de Pasto. Abarcaba, pues, desde el río citado, que parece ser el Patía, en el departamento colombiano de Nariño; la totalidad del Ecuador, salvo la región al oriente de los Quizos, que sufrió la influencia mas no la dominación incaica.

NOTA del Gurú de la JÑANA: Hacia el noreste del Qosqo en los valles subtropicales y hasta el inicio de la selva amazónica baja se encontraba el "Antisuyo".

El Collasuyo estaba al sur-este de la capital sagrada y se traducía el Suyo de los Collas o habitantes del Collao; era el más extenso de los cuatro. Empezaba en el Cuzco y abarcaba la parte meridional del departamento de este nombre, algo del levante de Arequipa, la región lacustre de Puno y la totalidad de Moquegua y Tacna; la mitad occidental de Bolivia, salvo, el Beni; la región nor-occidental de Argentina y todo el norte de Chile hasta el río Maule.

El Contisuyo o Suyo de los Contis, Condes o Condesuyos, estaba situado al sur-oeste de la capital incaica, siendo el tercero en importancia y extensión. Abarcaba casi totalmente los actuales departamentos de Apurímac, Ica y Arequipa, así como todo el sur de Ayacucho.


Y concluye Valcárcel: "tenían conocimientos geográficos extraordinarios: sabían perfectamente cuál era la naturaleza física del país, y no solamente la imaginaban, sino que la trazaban en los mapas.

Es sabido, y queda constancia en los cronistas, que levantaban mapas en relieve, hechos de arcilla, marcando todos los accidentes geográficos: cerros, montañas, ríos, campos de cultivo, poblaciones... Cuando llega la expedición incaica a una provincia, lo primero que hace es un levantamiento geográfico o mapa de dicha provincia; esto les permitía actuar sobre cosa conocida y hacer, además, estadísticas, censos de población y de potencial económico. Levantada la carta geográfica de la región —dicen los cronistas—, se procedía a empadronar la población, a medir las tierras de cultivo, las que pudieran ser cultivables para extender las áreas agrícolas".

Utilizando los quipus (según el cronista Herrera, les "servían de libros"), los amautas y quipucamayoc supieron ser historiadores, como lo atestiguan no sólo Garcilaso y Polo de Ondegardo, sino también Zárate y Gutiérrez de Santa Clara. De este modo lograron anotar y guardar memoria de la Cápac Cuna o lista de los Incas, del gobierno particular de cada uno de ellos, de sus mandatos y prohibiciones, de sus guerras y victorias, subraya Agustín de Zárate: "y las cosas que cuentan se perpetúan por medio de unas cuerdas de algodón que llaman los indios quipos ... y así se hallan casas públicas llenas de estas cuerdas, las cuales con gran facilidad, da a entender el que las tiene a cargo, aunque sean de muchas edades antes de él".

La medicina se denominó Hampi, nombrándose al médico Hampi Camayoc y también Carrasca Osoacoyoc. El médico actuaba para sanar al enfermo, conociéndose tal hecho como aliyachini aliviar al enfermo era qespicipuni, y salvarlo de morir causaricuni; cuando el paciente quedaba fuera de peligro, lo reconocían quispichisca. Curarse sin médico era aliyacuni. Lo importante era hallar el allillay o salud perdida para prolongar el causayninchic o duración del vivir, es decir, la vida.

ANTES DE QUE SE VIERAN LAS ESTRELLAS QUE HOY BRILLAN EN EL FIRMAMENTO
YA EXISTÍA LA INICIACIÓN EN TIWANAKU



CUANDO YA NO SE VEAN LAS ESTRELLAS QUE HOY BRILLAN EN EL FIRMAMENTO
SEGUIRÁ EXISTIENDO LA INICIACIÓN EN TIWANAKU

Tuvieron nombre para todas las enfermedades, también para los defectos físicos. Secuela de esto fue un vocabulario médico extensísimo. Allí aparecen con sus nombres los distintos órganos o vísceras, las alteraciones más ínfimas y los diversos estados patológicos conocidos como enfermedades graves. El centro de la vida parecen haberlo situado en el corazón, llamado Soncco, "órgano que se siente, que late y se hace presente mediante sensaciones especiales cuando el hombre desea, rechaza, sufre, goza, teme, ama", en opinión de un distinguido estudioso de la medicina incaica. Pero el principio vital rebasaría los límites del cuerpo para elevarnos al Yyac o ánima racional, distinta al ánima de los animales y vegetales, según ha probado el Doctor Fernando Cabieses Molina, autor de la frase que consignamos arriba. El léxico médico es tan extenso que todavía no ha sido estudiado totalmente.

Una importante prueba de lo que decimos, agrega el Doctor del Busto Duthurburu, es la terminología neuropsiquiátrica de los médicos quechuas recogida por el Doctor Cabieses Molina. Cerca de trescientas palabras con una precisión y riqueza de significado admirables, se inician a partir del Yuyac o alma racional. Allí están el corazón, las arterias y las venas relacionadas con los nervios y la columna vertebral, los estados emotivos y los males de la cabeza. Es impresionante la lista de deficientes mentales.


POR EL SENDERO DEL SABER Escrito por el Epistemólogo de América Dr. David J. Ferriz Olivares



Valle Sagrado de los Inkas



TIWANAKU



Trono Sublime del Dr. SAJAMAY

Fotos por el Gurú de la JÑANA



ACONCAGUA

Algunos técnicos de los Institutos de Investigación Geomagnética han encontrado que el magnetismo de la cordillera de los Andes está aumentando desde 1948, y que a su vez existe desde esa misma época una disminución de los centros geomagnéticos de los Himalayas en el Asia. Se considera que en ningún otro lugar de la tierra existen, en una zona tan grande como en la América del Sur dichas características.

Esas recientes condiciones de energía telúrica producen en el ser humano un efecto regenerativo psico-fisiológico y ello nos ofrece todo un campo de observaciones y previsiones. Sin embargo, no nos detendremos aquí en consideraciones sobre su efecto en el sistema endocrino, ni sobre las reacciones psico-físicas a determinadas ondas pues, en esta ocasión se trata de un aspecto diferente al que nos ofrece la fisiología.

EL ANUNCIO DE LOS FUTUROS PEREGRINAJES A LOS ANDES Dr. David Ferriz O. Discípulo Modelo del Dr. S. R. de la F.

El IV **KUMBHA MELA** en América los espera a TODOS. Es la Fiesta del Aguador, se celebra cada 12 años. Para Septiembre-Octubre del año LXIII de la Nueva Era Aquarius esperamos arriba de un millón de peregrinos en Tiwanaku. Sumando la concurrencia de los habitantes de la región, seremos millones.

"Desde la época en que todo el **Tawantinsuyo** (en quechua Cuatro Regiones), las cuatro grandes porciones geográficas que componían **el inmenso Imperio de los Incas**, se reunían periódicamente en un gran peregrinaje en Pachacamac, como un centro del universo, hacia el sur de Lima, los grandes peregrinajes en América han caracterizado las culturas de los imperios de América."

La Supremacía de la Jñana Yoga en la Era del Saber Dr. David J. Ferriz Olivares

<http://1sergeraynaudde laferriere.blogspot.com/>